

Quelle durabilité de l'agriculture dans le bassin minier de Provence et à Gardanne ?



Martin Métayer
Samuel Robert

30 juin 2011 – Séminaire de restitution de l'OHM du bassin minier de Provence

1. Cadre problématique

2. Méthodologie

3. Résultats

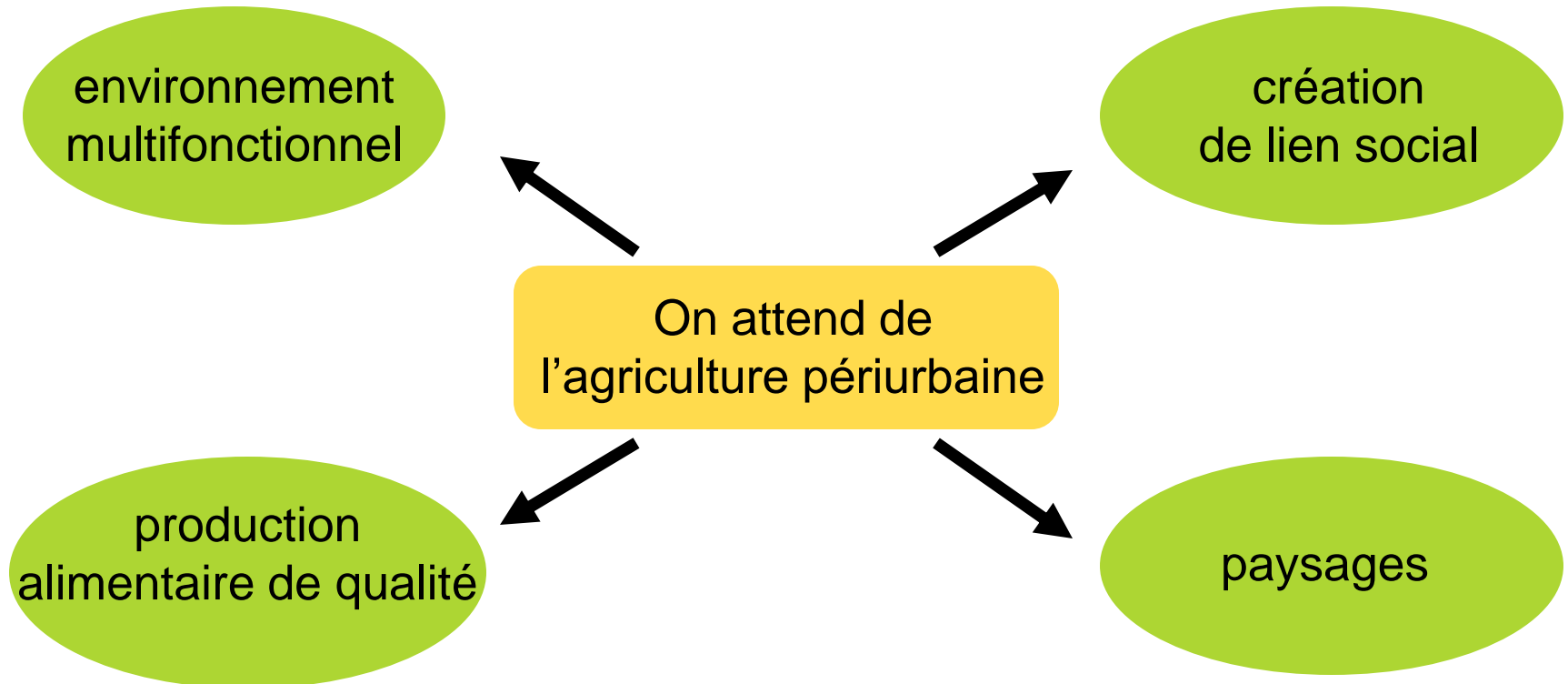
4. Éléments de discussion

Etudier l'agriculture périurbaine : cadrage problématique

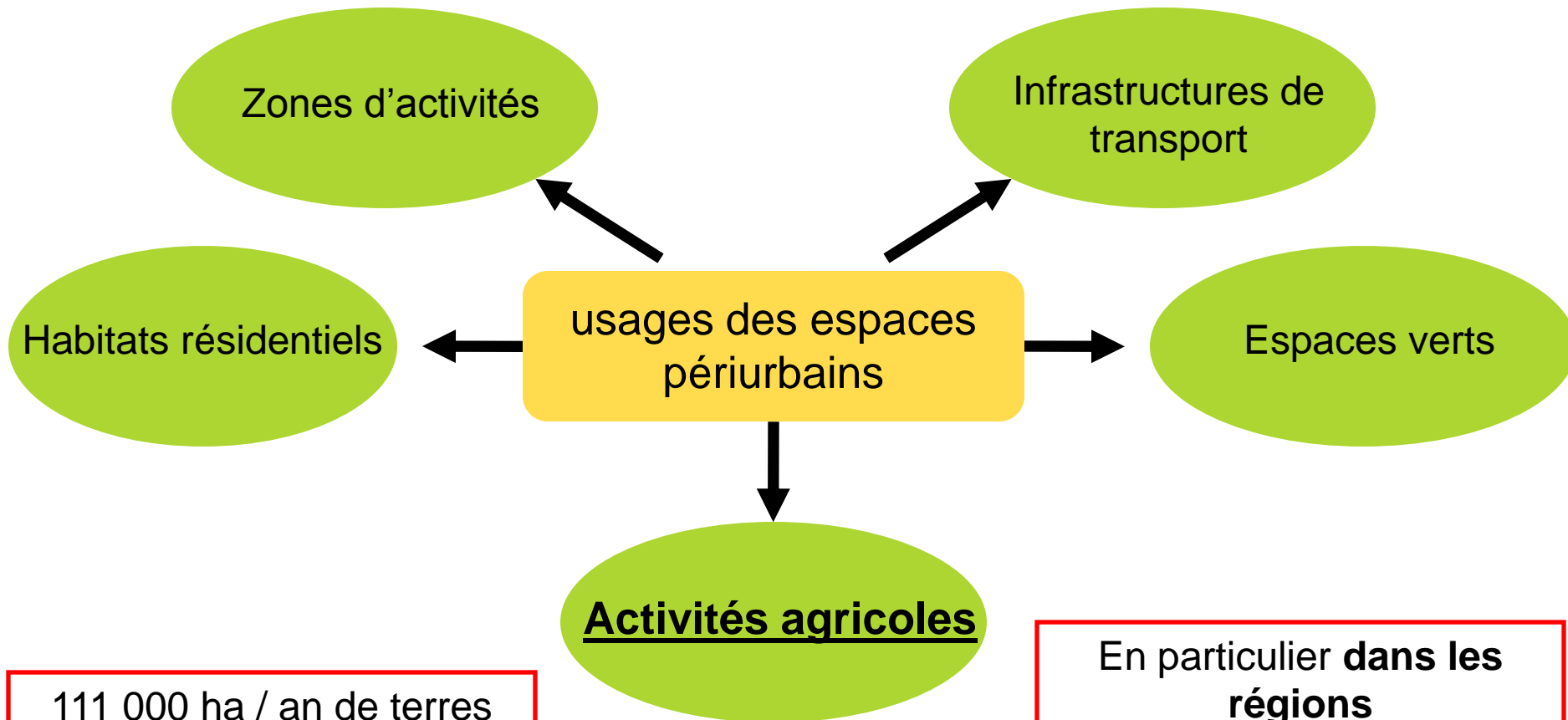
Enjeux de l'agriculture périurbaine

Un concept fort : **Multifonctionnalité de l'agriculture périurbaine**

(P. Donnadieu et A. Fleury ; C. Napoléone et G. Géniaux ; F. Jarrigue ; G. Debailleul...)



Place de l'agriculture dans les espaces périurbains



111 000 ha / an de terres agricoles disparaissent

=

**1 département
tous les 10 ans**

En particulier **dans les régions méditerranéennes**

Disparition de **20 %** de la surface agricole **en 40 ans**

Pourquoi interroger sur l'agriculture périurbaine en Provence et dans le bassin minier ?

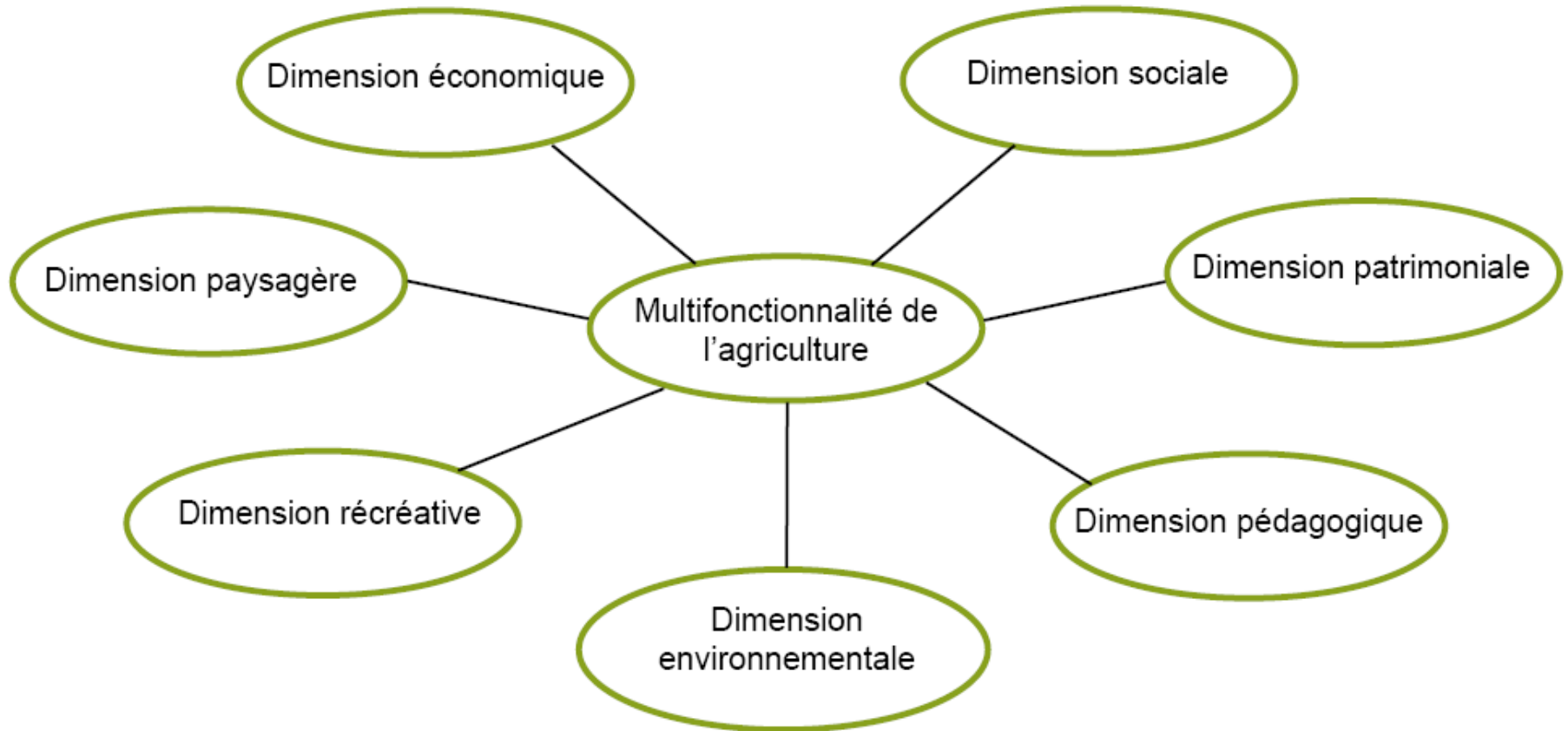
**Agriculture renommée
... mais étalement urbain destructeur**

**Paysages fameux
... mais disputés et menacés de manque d'entretien**

**Agriculture historiquement organisée et puissante
... fragilisée par le changement global**

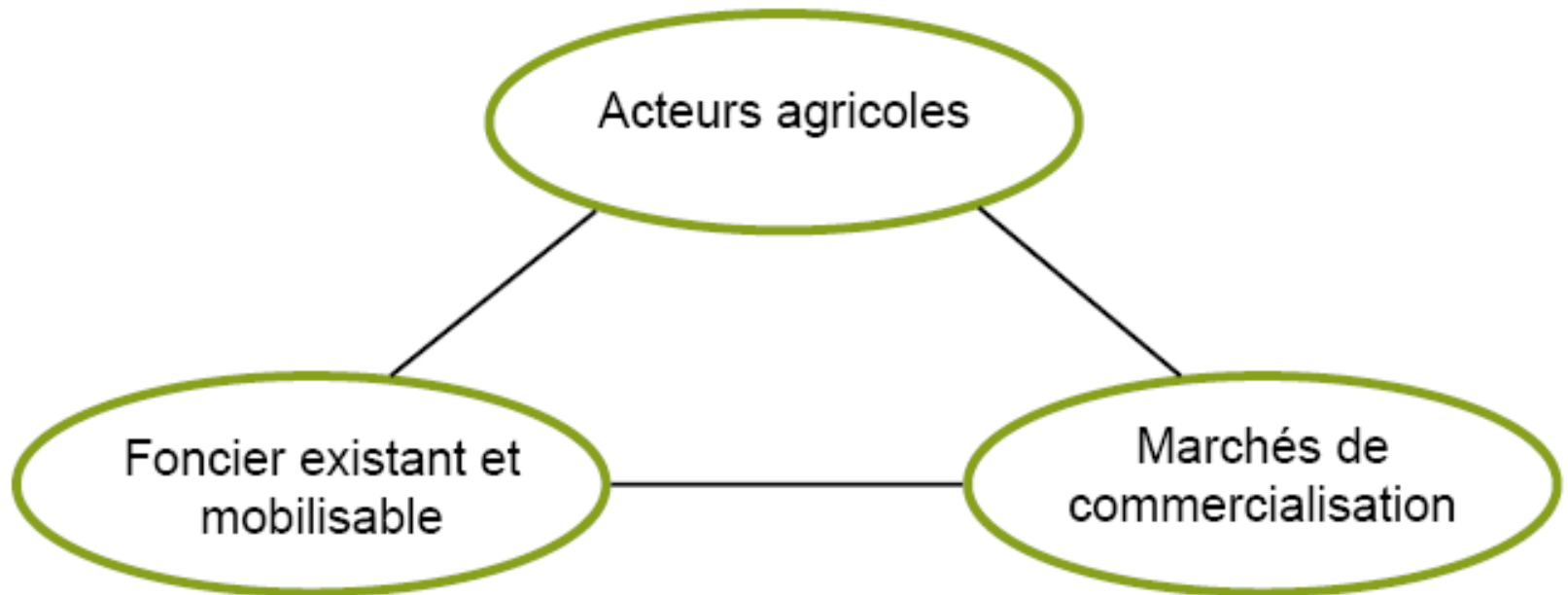
Démarche méthodologique

Approche globale

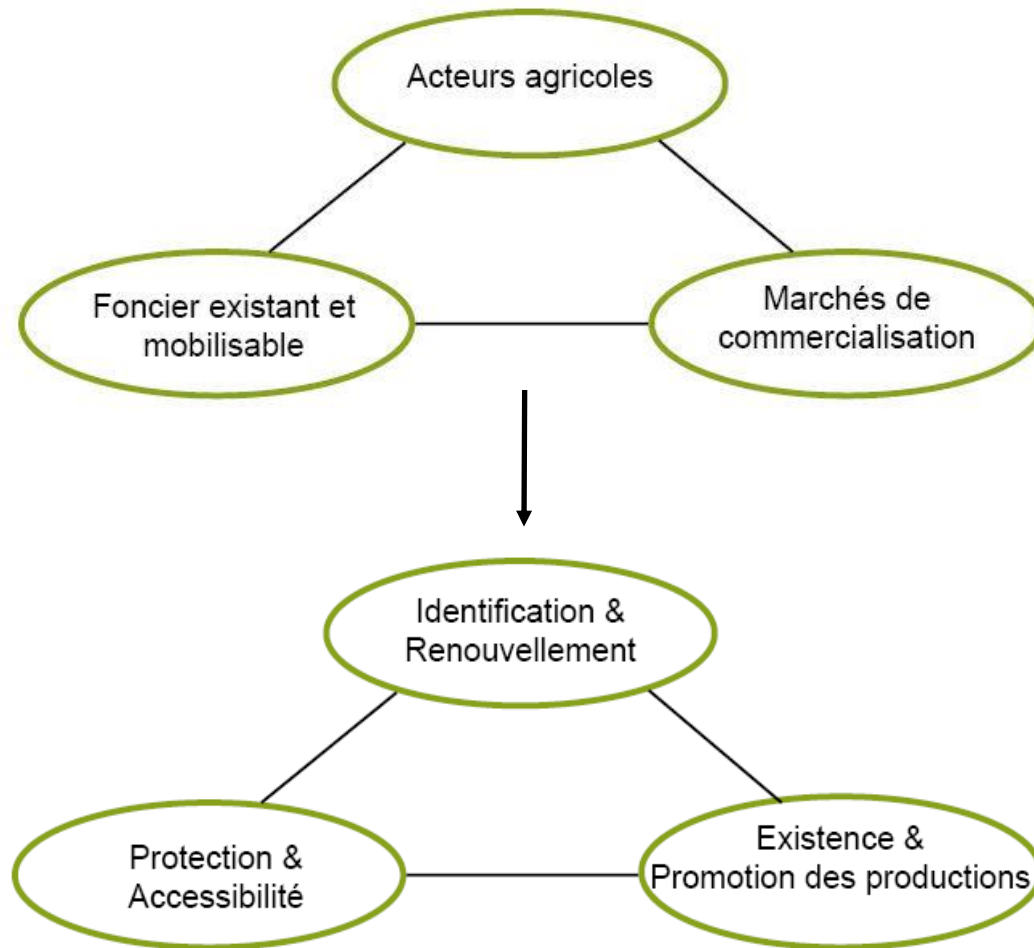


Approche globale

Trois facteurs essentiels



Conditions de la durabilité agricole en périurbain



Méthodologie

Approche à une échelle régionale

Objectif 1 : Comprendre une ambiance régionale et les enjeux de l'agriculture périurbaine provençale

- *Compréhension de la dynamique agricole*
- *Caractérisation des modalités de la durabilité agricole*

Approche à une échelle locale

Objectif 2 : Caractériser l'expression des modalités de la durabilité de l'agriculture dans un contexte territorial précis - Gardanne

- *Etude du système agricole local*
- *Recueil des discours des agriculteurs*

6 mois de stage



Echelle régionale

- **Etude de la statistique agricole (RGA)**
- **Rencontres avec les acteurs agricoles régionaux**

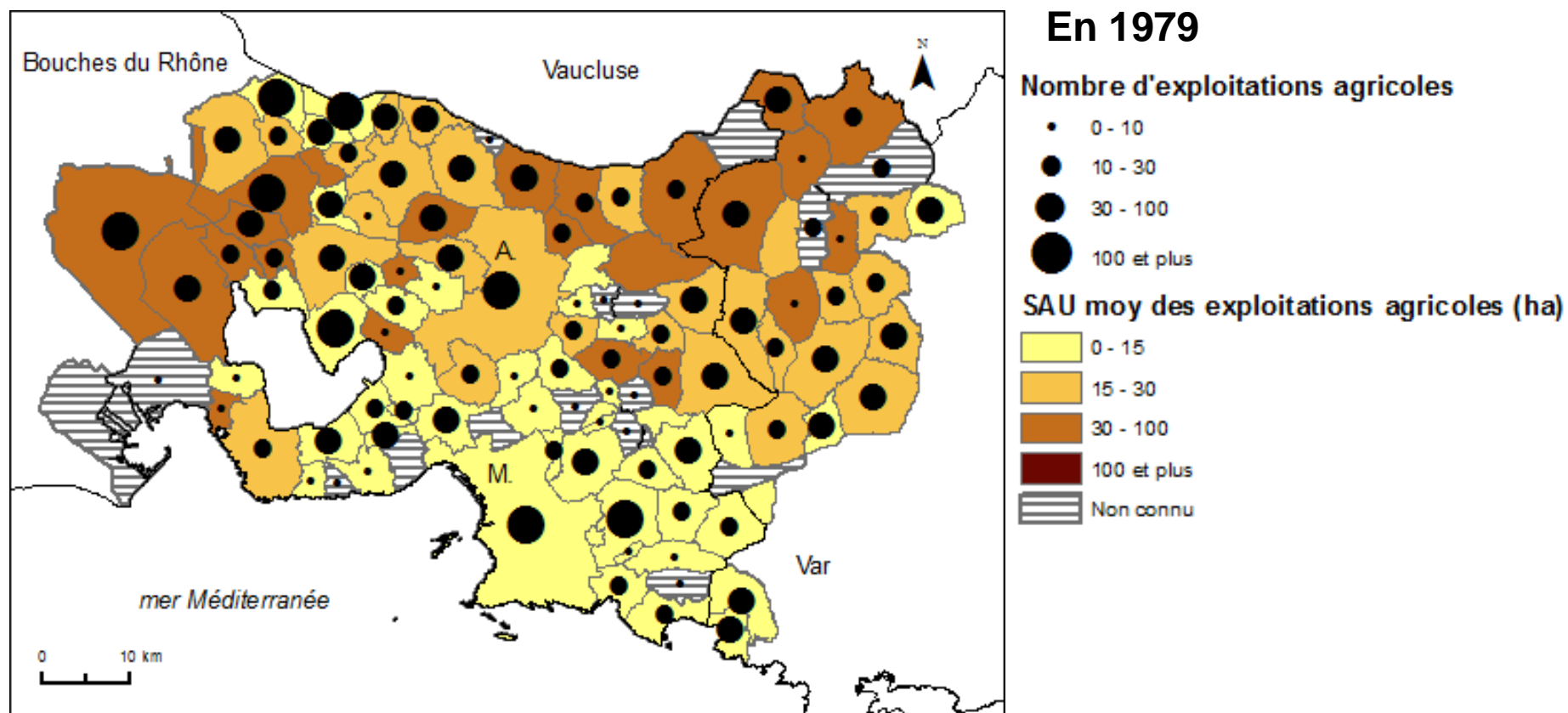
Echelle locale

- **Analyse spatiale et statistique avec SIG**
- **Entretiens avec agriculteurs sur la durabilité agricole**

Résultats : l'agriculture périurbaine en Provence et à Gardanne

Au-delà du bassin minier, la situation dans l'aire urbaine Marseille-Aix

Evolution de la SAU et concentration des exploitations

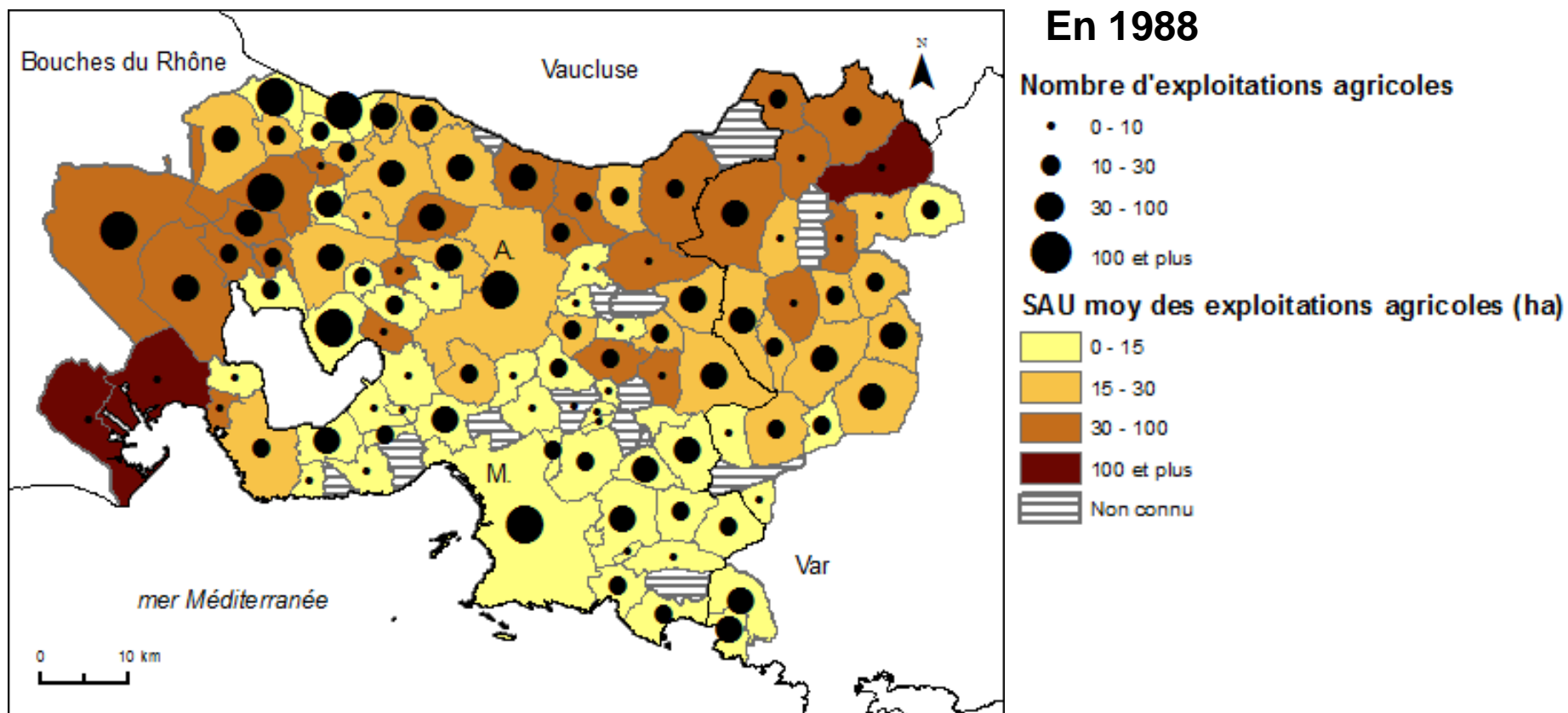


M. : Marseille

A. : Aix-en-Provence

Source : RGA, Agreste

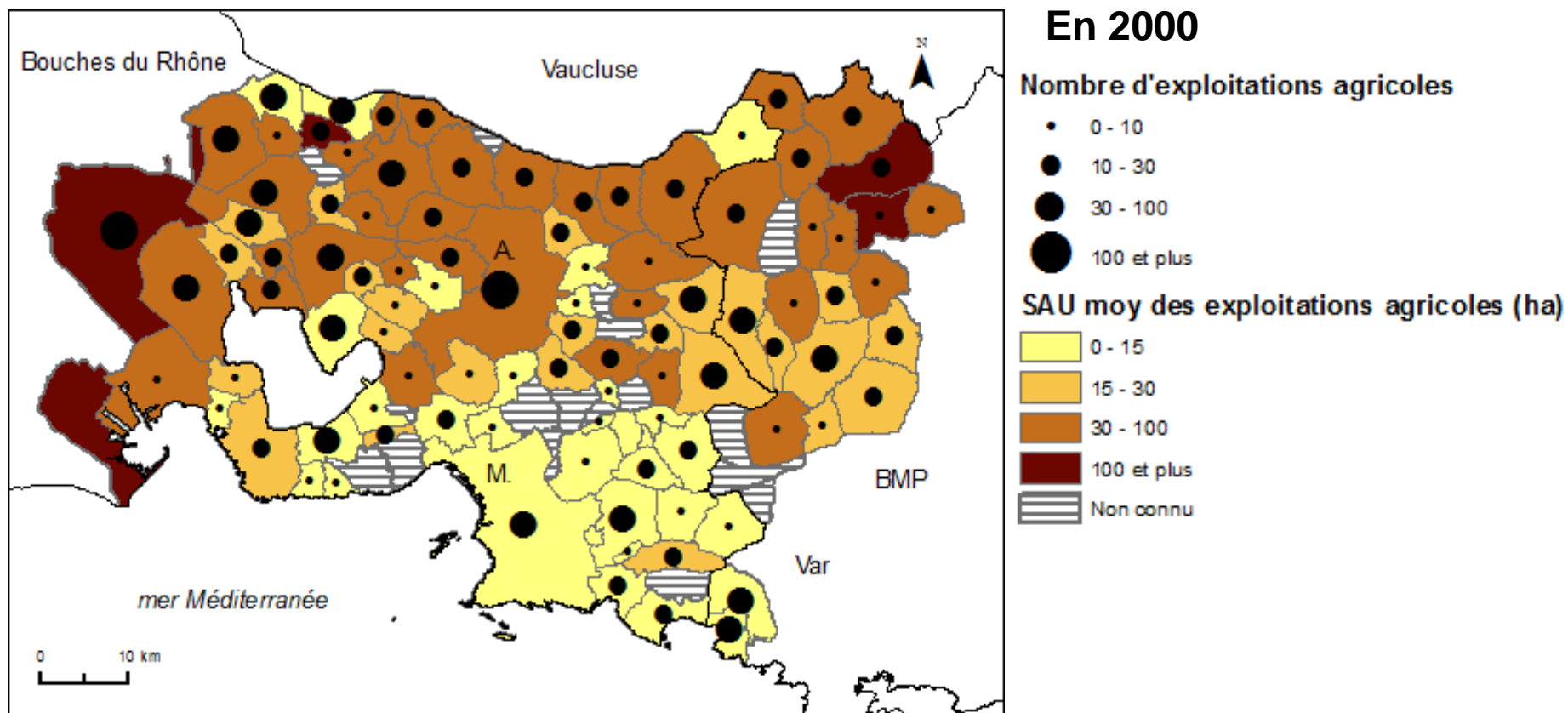
Evolution de la SAU et concentration des exploitations



M. : Marseille
A. : Aix-en-Provence

Source : RGA, Agreste

Evolution de la SAU et concentration des exploitations

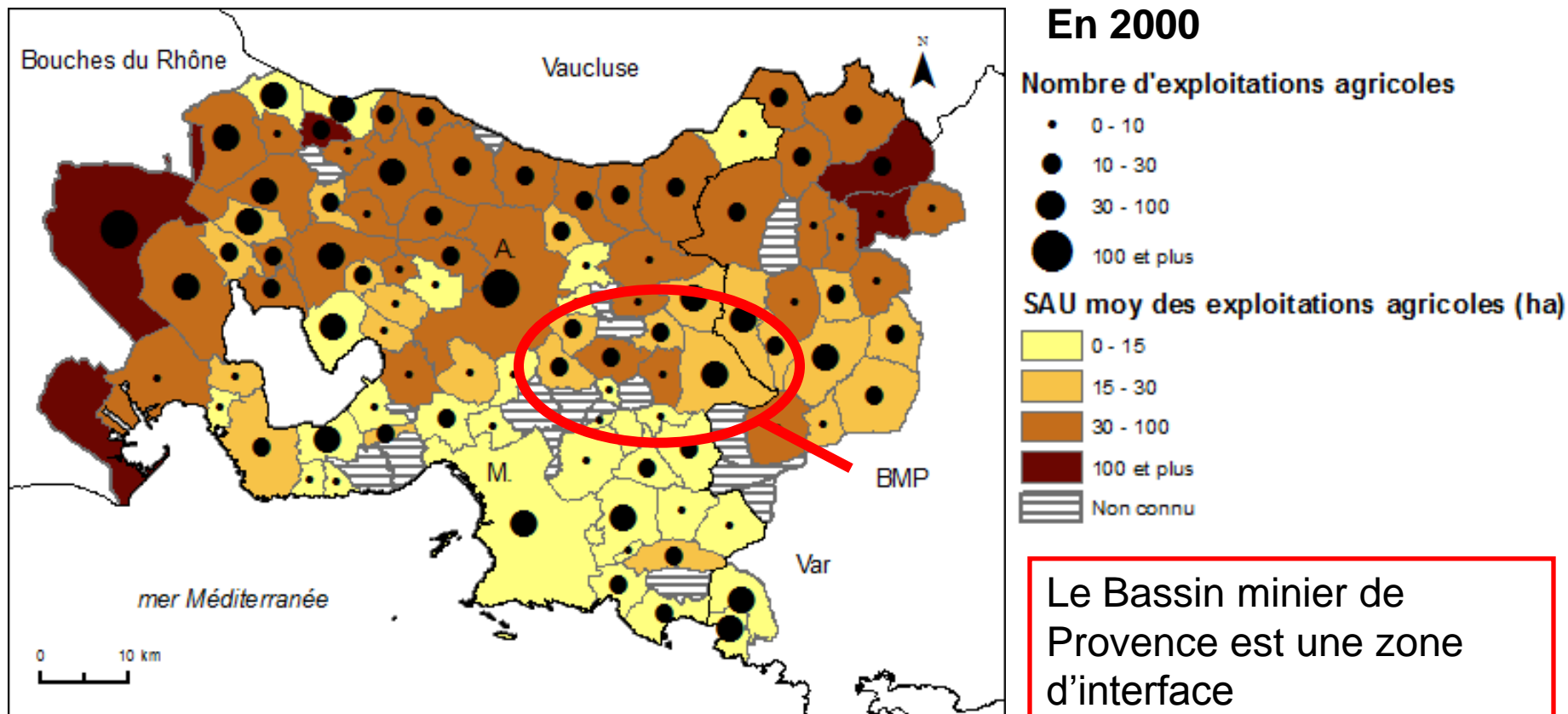


M. : Marseille

A. : Aix-en-Provence

Source : RGA, Agreste

Evolution de la SAU et concentration des exploitations



M. : Marseille

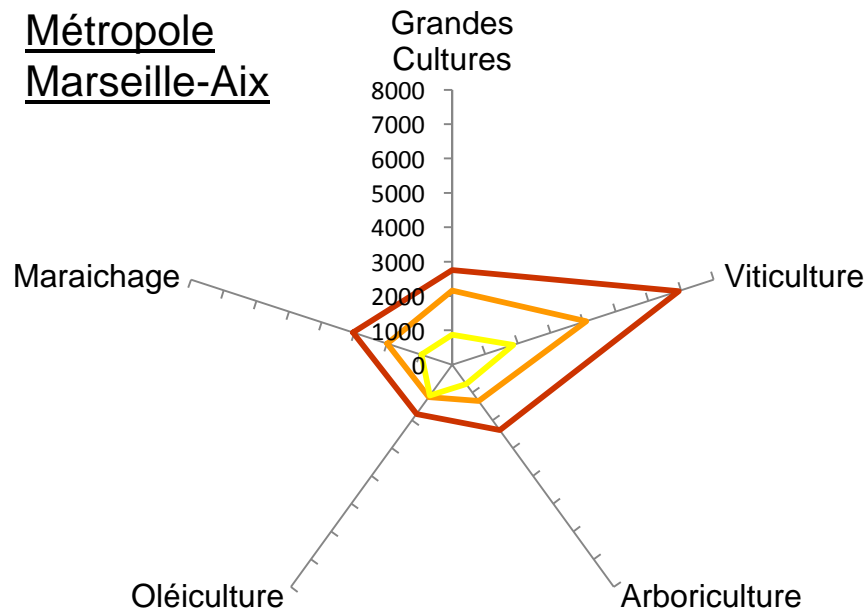
A. : Aix-en-Provence

Source : RGA, Agreste

Nombre et spécialisation des exploitations

Productions végétales

Métropole
Marseille-Aix

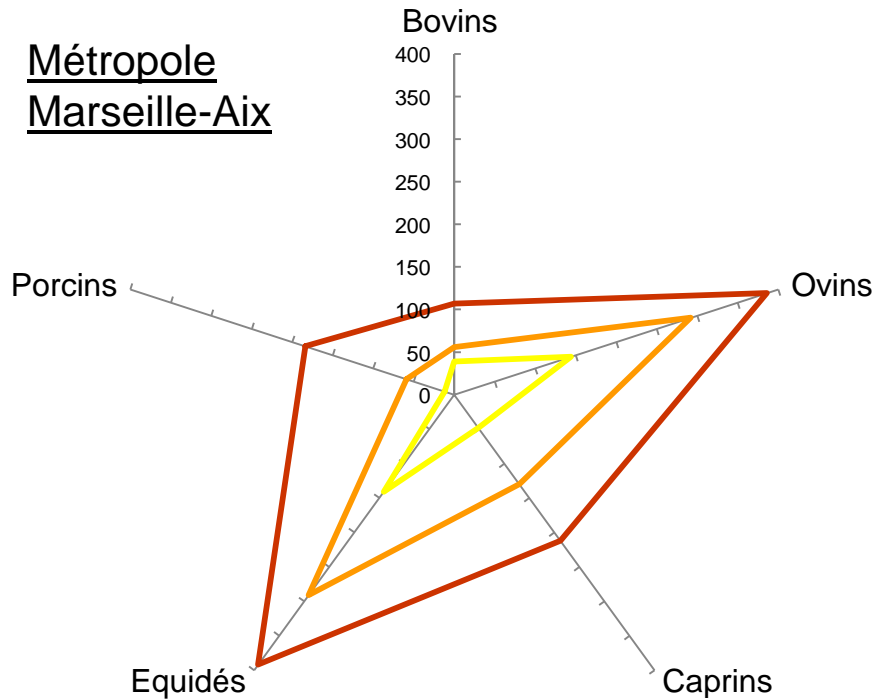


Source : RGA, Agreste — 1979 — 1988 — 2000

Nombre et spécialisation des exploitations

Productions animales

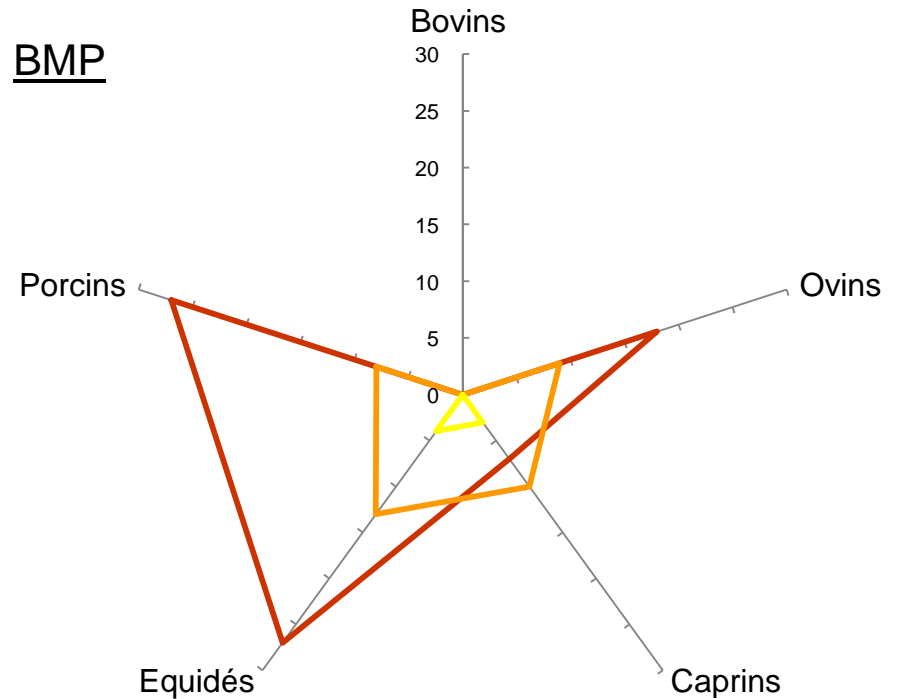
Métropole
Marseille-Aix



Source : RGA, Agreste

— 1979 — 1988 — 2000

BMP



La question agricole, vue depuis les territoires

« La CPA s'est donné pour mission de structurer et de valoriser ce secteur pour préserver la vocation agricole du territoire. »

Source : charte agricole de la CPA

« L'objectif de la CPAE c'est reconnaître l'agriculture à part entière comme créatrice d'emplois et de richesse et participant à la qualité au cadre de vie ainsi qu'à l'intérêt général. »

Source : charte agricole de la CPAE

A Gardanne :

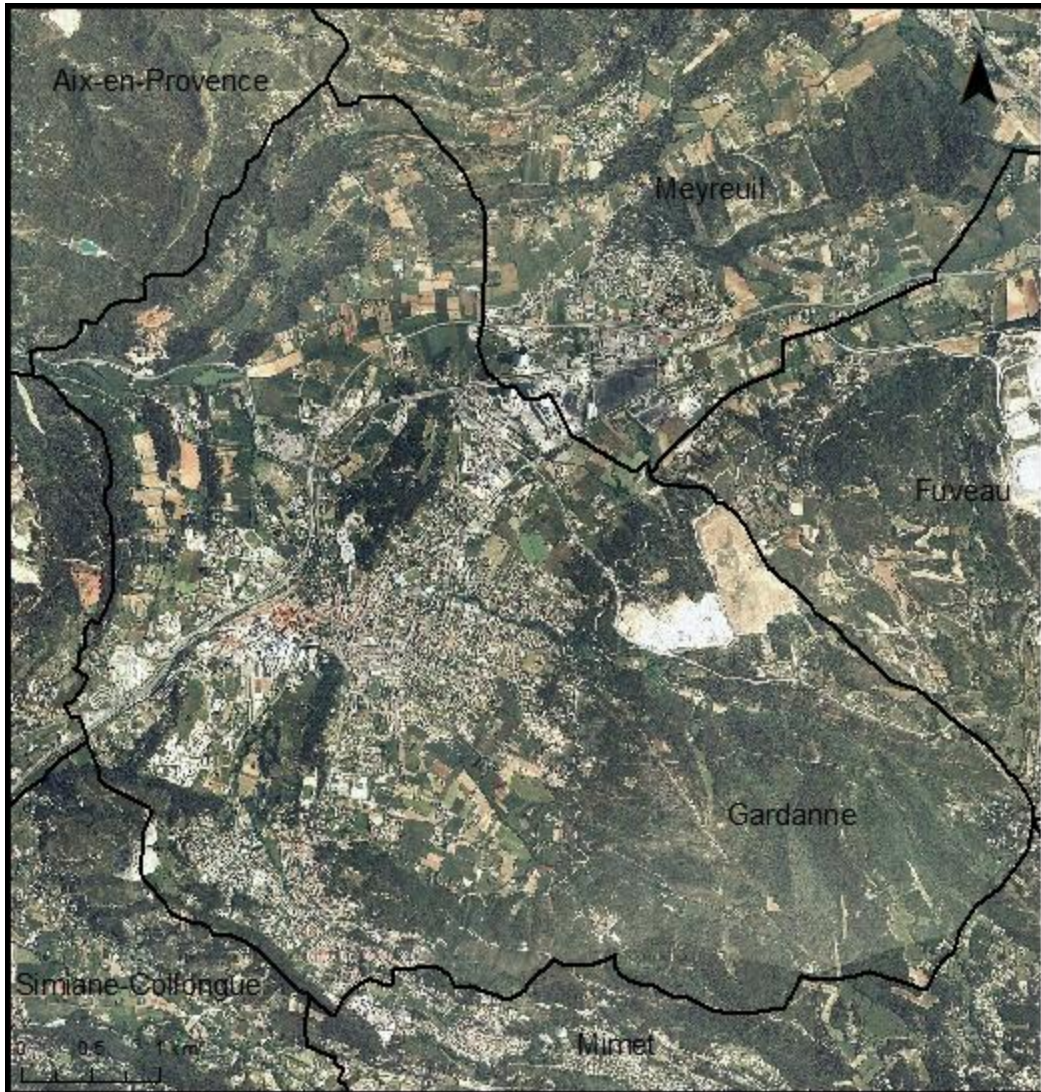
Pas de charte agricole mais une charte de l'environnement où il est question de l'agriculture pour la production de biocarburants.

Source : Charte de l'environnement 2007-2013




La situation agricole à Gardanne



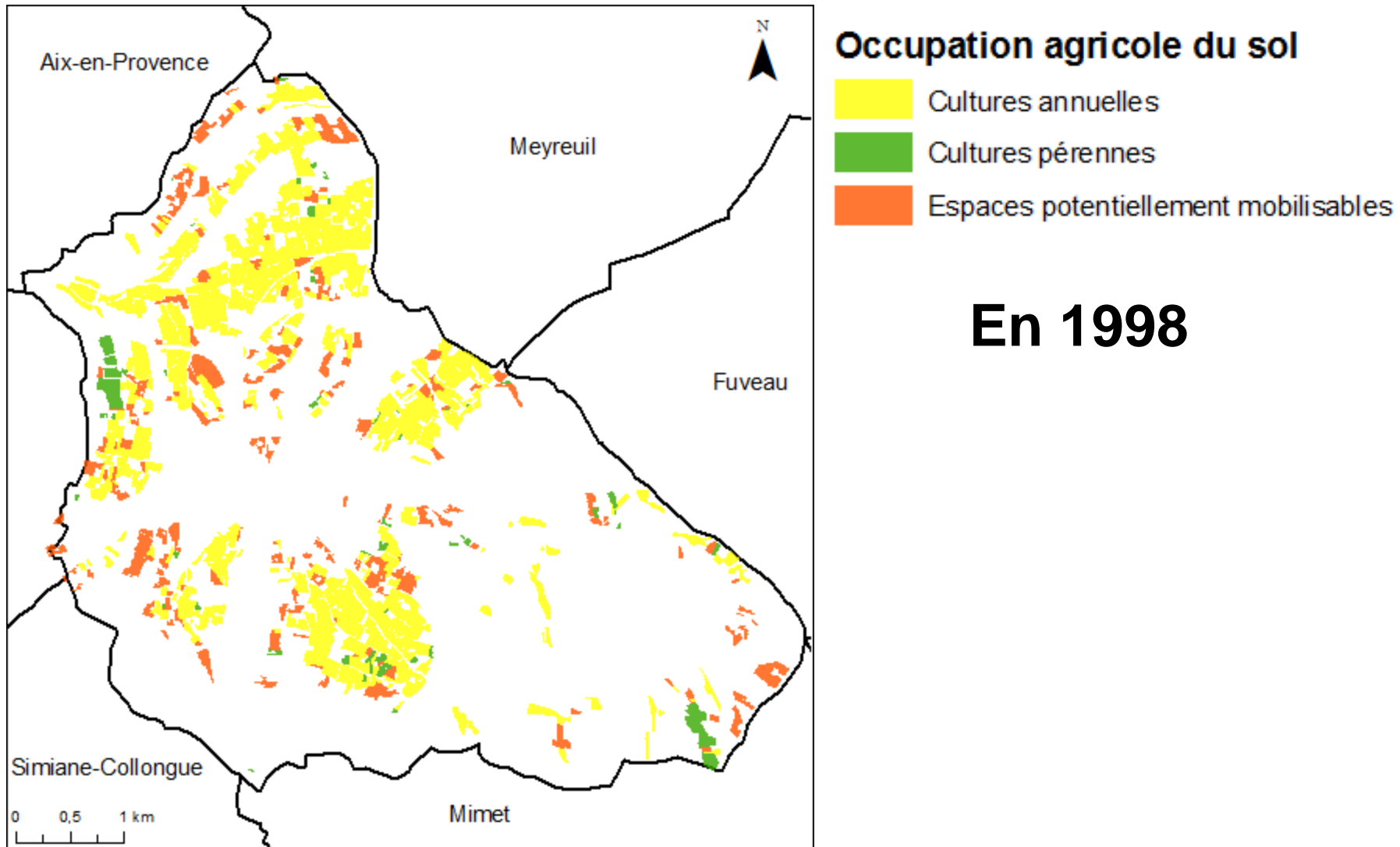
Evolution des espaces agricoles



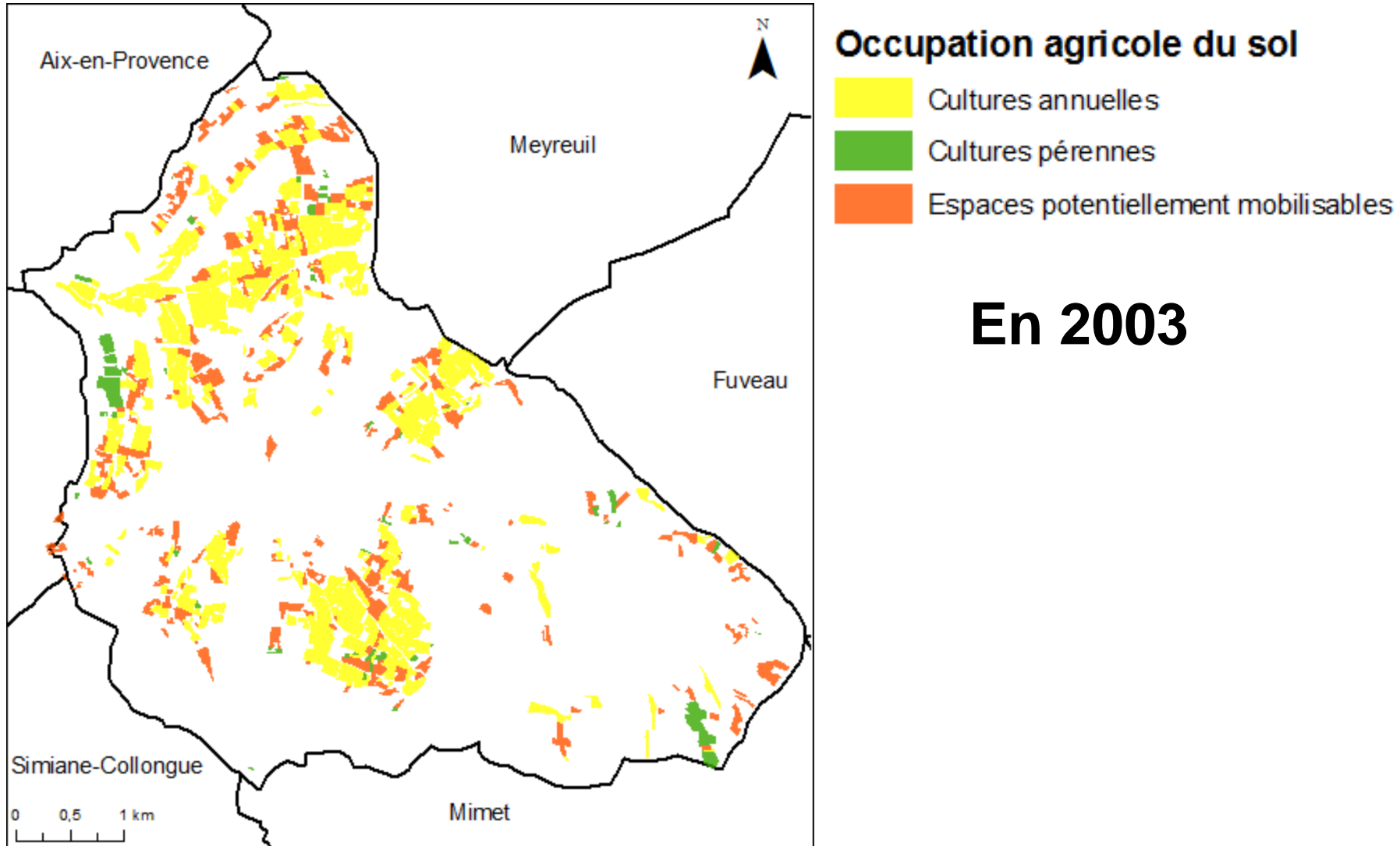
Occupation agricole du sol

-  Cultures annuelles
-  Cultures pérennes
-  Espaces potentiellement mobilisables

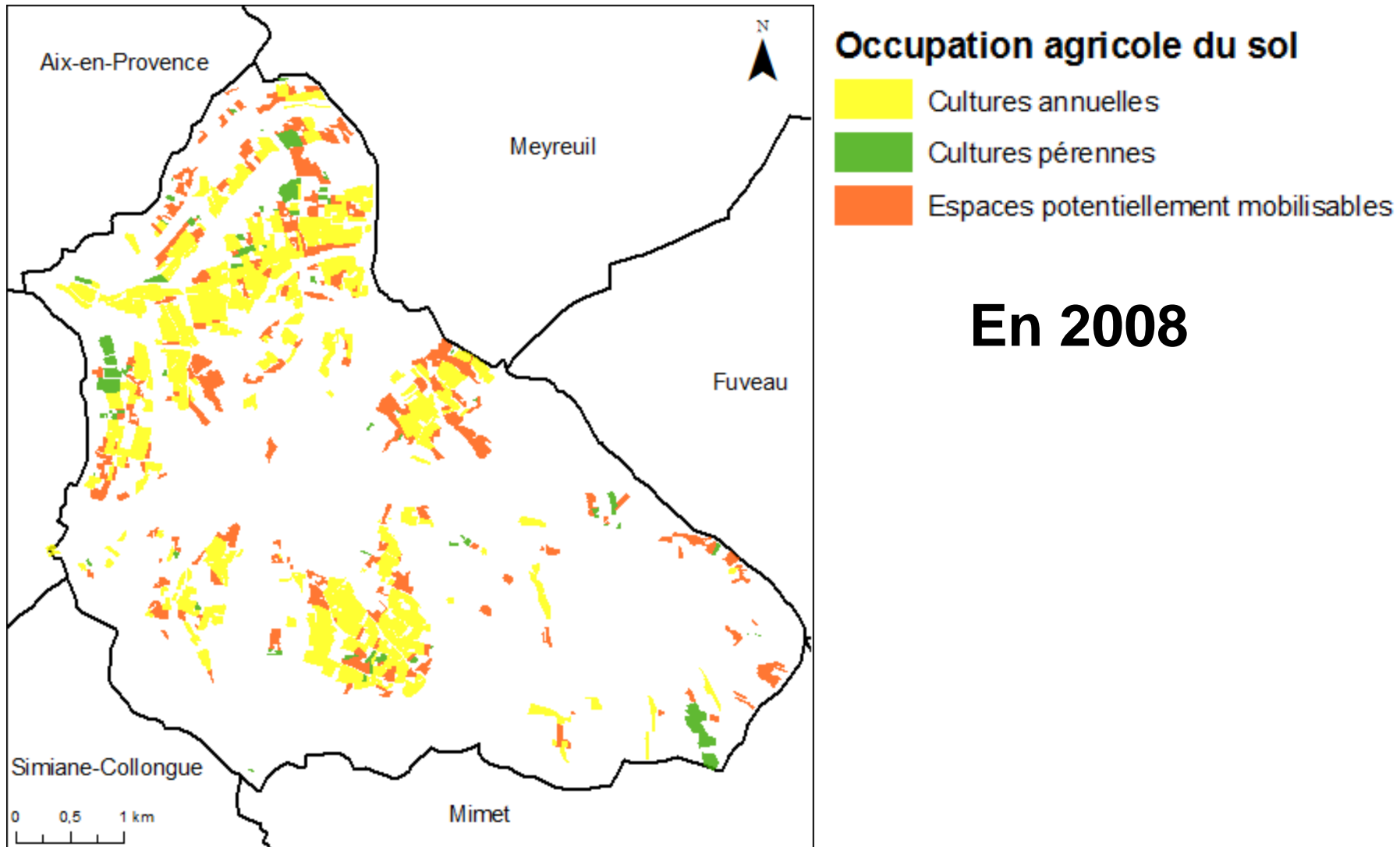
Evolution des espaces agricoles



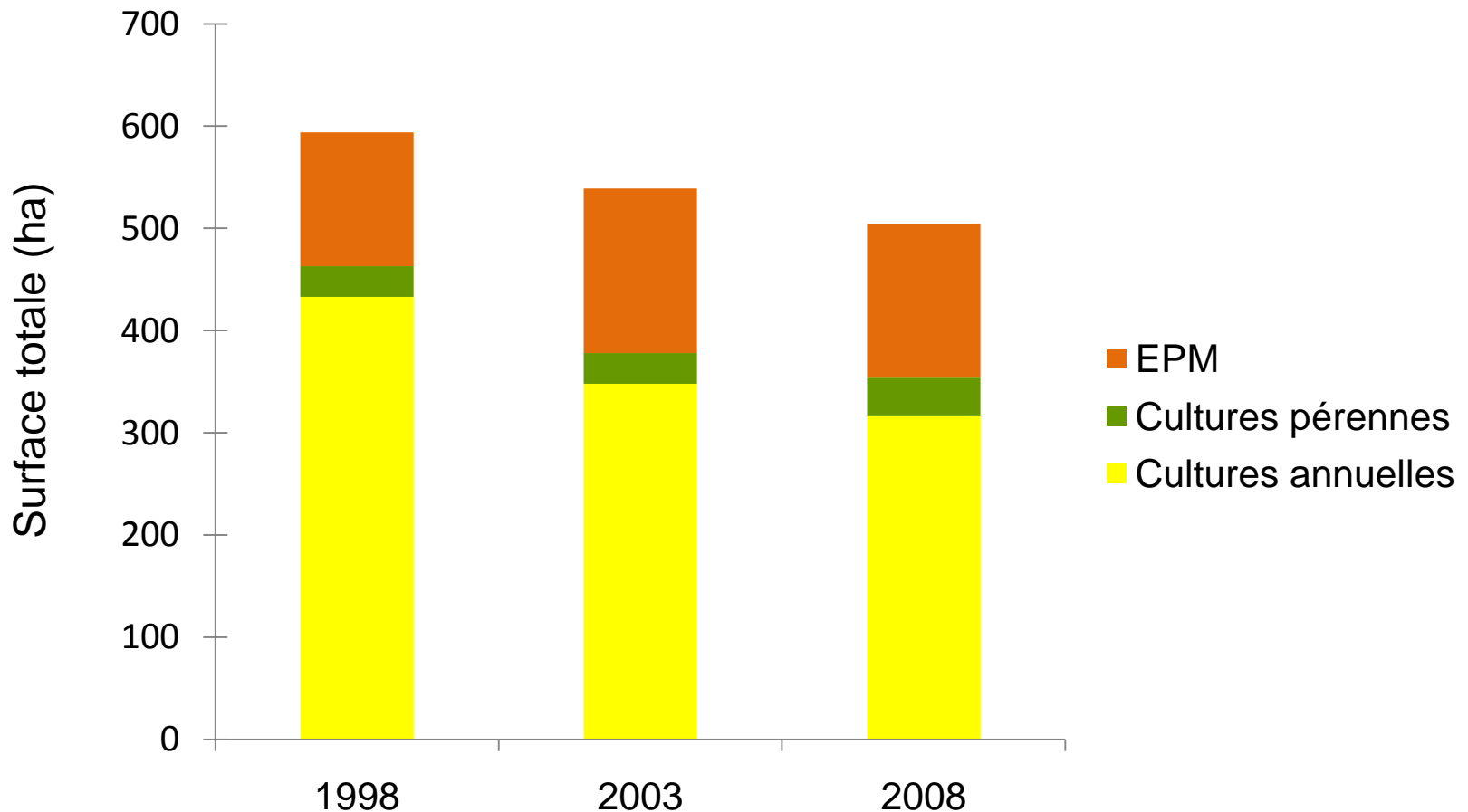
Evolution des espaces agricoles



Evolution des espaces agricoles



Variation 1998-2008



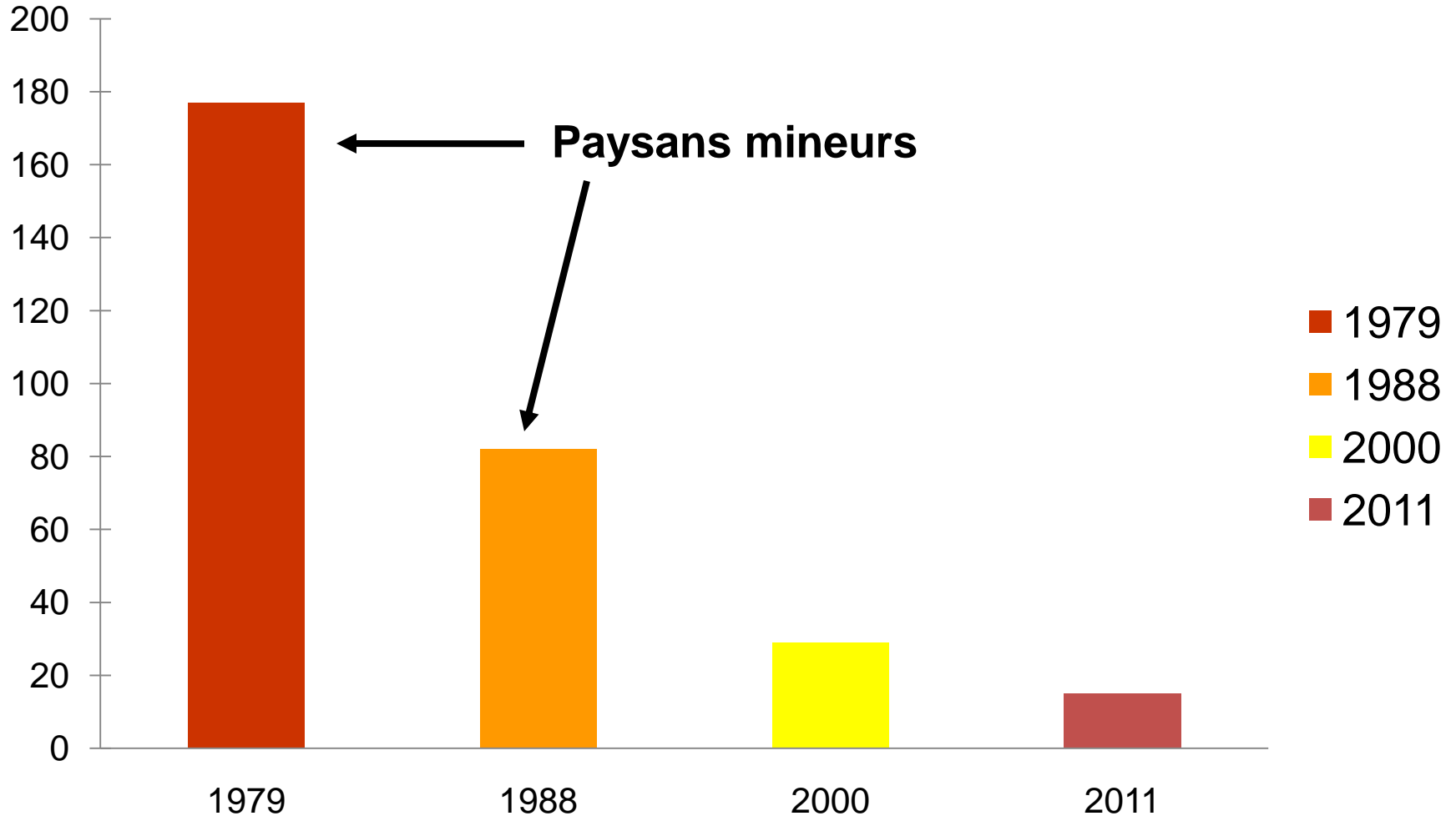
Cultures annuelles : - **26 %**

Cultures pérennes : + **23 %** (Oliveraies)

EPM : + **14 %**

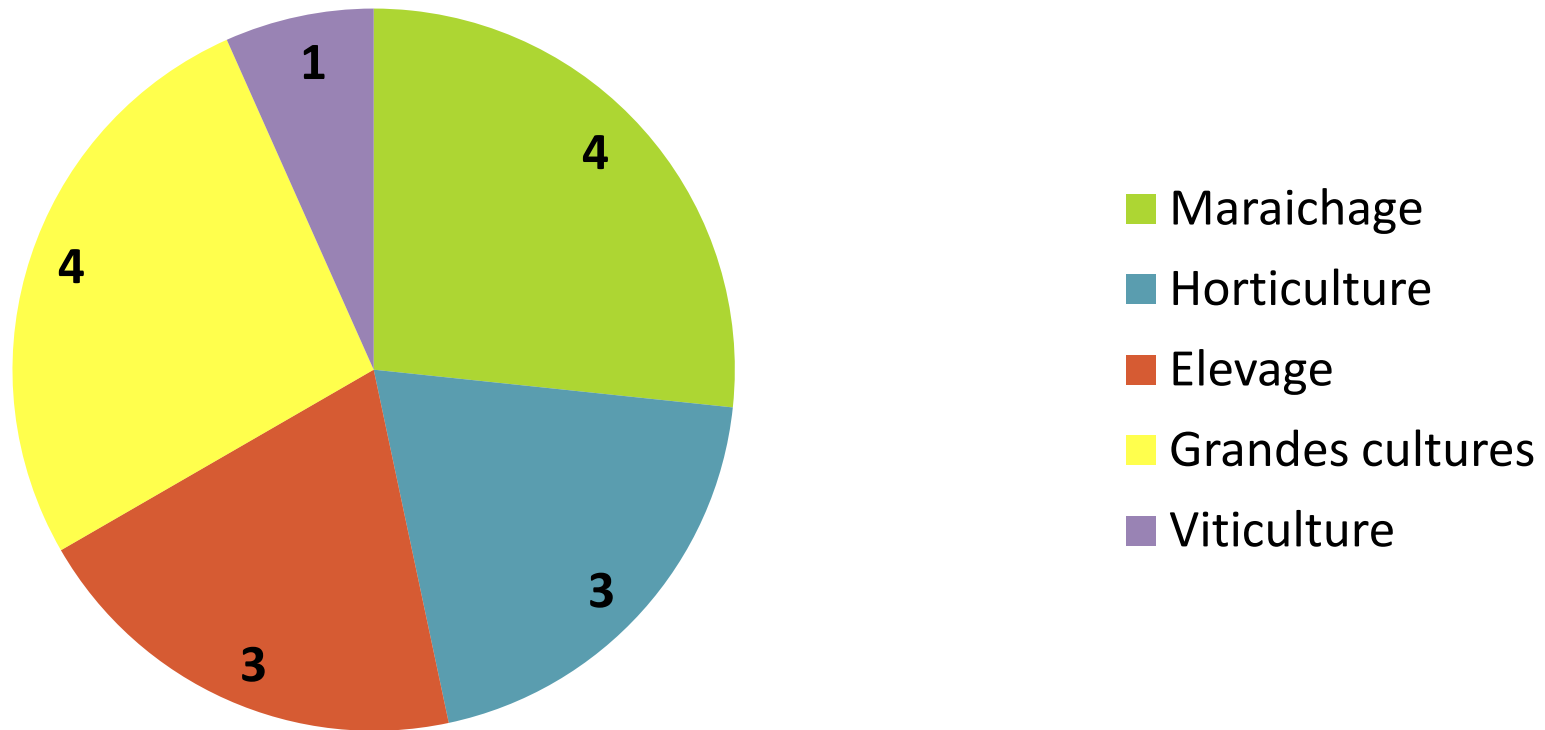
Les exploitations gardannaises

Nombre d'agriculteurs



Les exploitations gardannaises

Spécialisation des exploitations - 2011



Les exploitations gardannaises

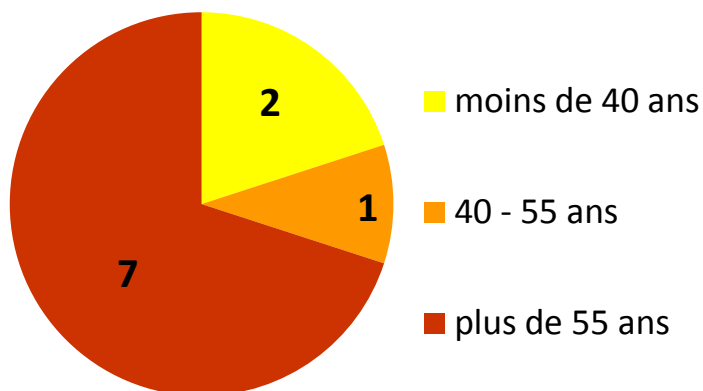
« La commercialisation c'est pas le problème, je vends ma production, c'est le foncier la clé. »

« Une fois que tu sais comment ça fonctionne, la commercialisation ici, c'est plus un problème. Aujourd'hui, je refuse les nouvelles offres. »

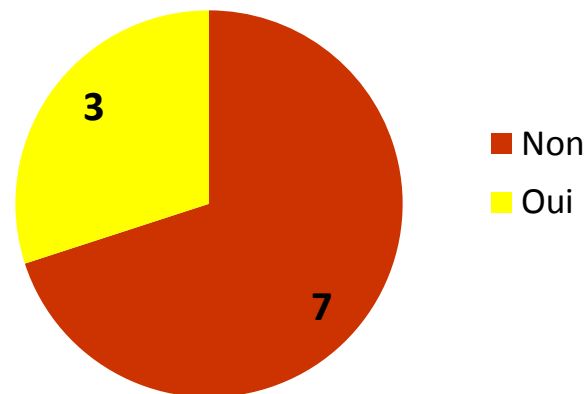
« J'ai refusé de m'intégrer à ce marché car j'ai pas assez de production pour l'assurer et je veux pas m'ennuyer avec. »

Les agriculteurs face à la durabilité agricole

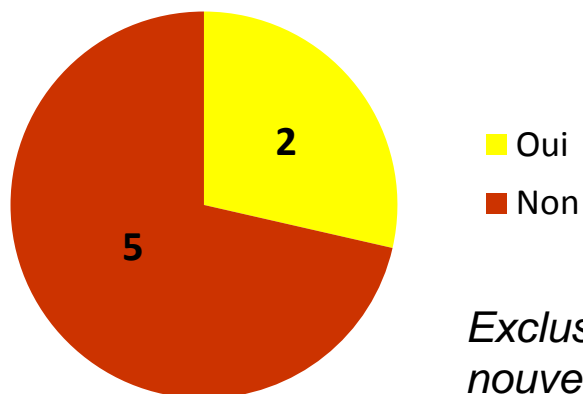
Age des exploitants rencontrés



L'agriculture a-t-elle encore sa place à Gardanne ?

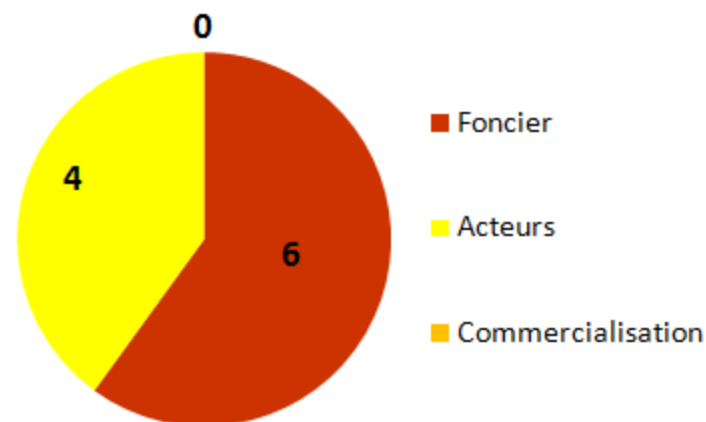


Préparation à une reprise de l'exploitation



Exclusion des 3 nouveaux installés

Principal facteur limitant



Discussion, perspectives

Premières conclusions

- Les collectivités semblent attachées à l'idée de maintenir l'agriculture
- Les espaces agricoles se rétractent mais il existe encore des espaces présentant des opportunités pour l'agriculture
- Les acteurs agricoles semblent dire que l'agriculture est viable mais il y a un manque de confiance en l'avenir

Paradoxe : un potentiel existant mais des opportunités qui ne sont pas saisies



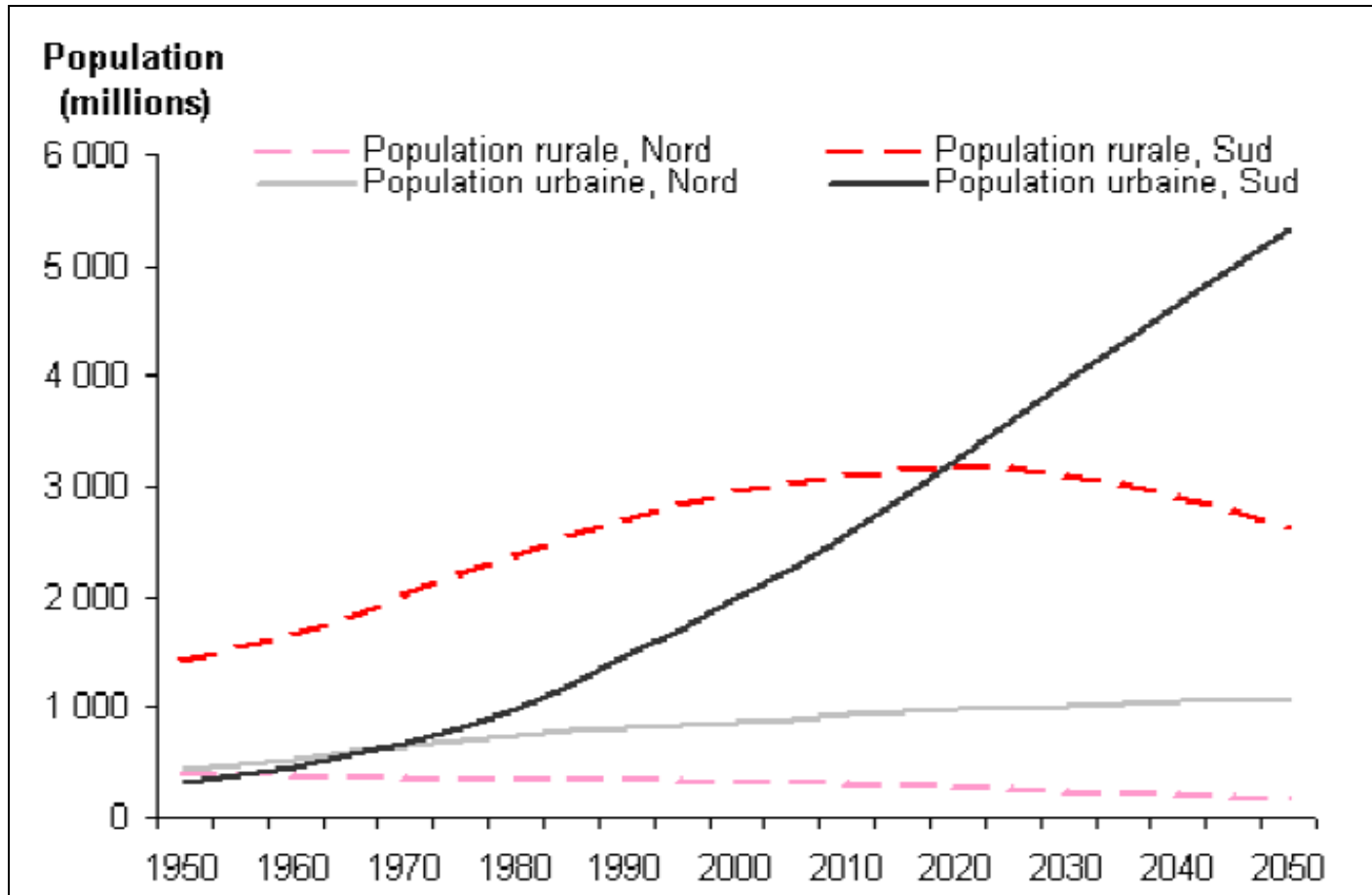
Propositions :

- 1. co-construction d'un projet agricole inséré dans le projet de territoire de Gardanne**
- 2. Identifier des espaces propices à l'agriculture**

Intérêts de la co-construction

- **redonner confiance** en l'avenir aux acteurs agricoles
- **adapter le projet agricole** au territoire et à ses contraintes
- s'assurer **le soutien de tous** les acteurs locaux

L'enjeu alimentaire de demain



Population rurale et urbaine des pays du Nord et du Sud au niveau mondial, de 1950 à 2030

Source : Organisation des Nations Unies, 2008

Merci pour votre attention



martin.metayer@gmail.com