

Présentation de l'application EXPRIHME



J.-C. Raynal, N. Boutin, A. Rotereau



Observatoire Homme-milieus du bassin minier de Provence



Séminaire annuel de l'OHM-BMP, 3 juillet 2014, Meyreuil

Présentation de l'application EXPRIHME

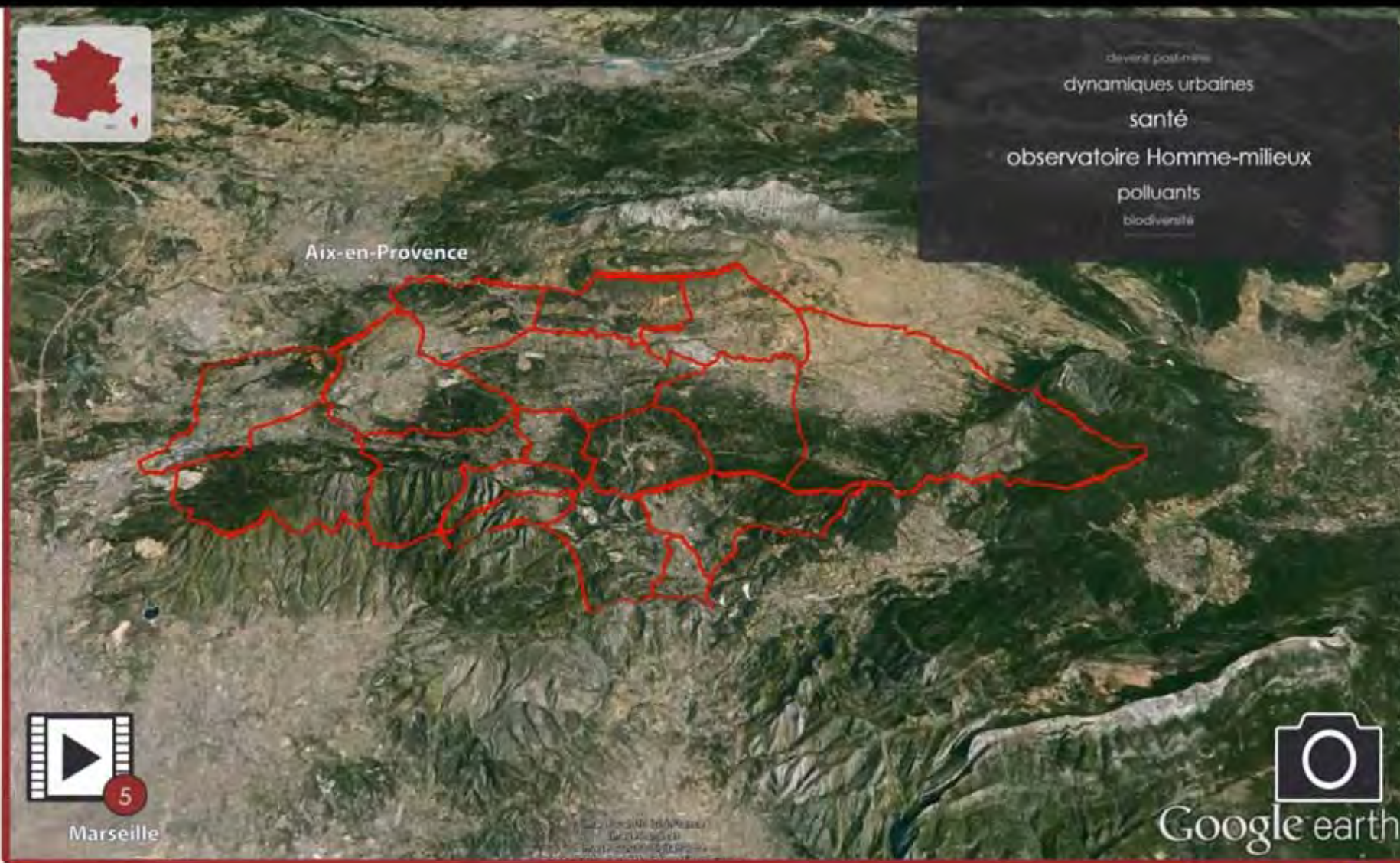


Observatoire Homme-milieus du bassin minier de Provence



Séminaire annuel de l'OHM-BMP, 3 juillet 2014, Meyreuil

sélectionnez une activité de recherche :



devenir post-min
dynamiques urbaines
santé
observatoire Homme-milieux
polluants
biodiversité


- Grandes villes
- Massifs
- Communes
- Visualiser tous les toponymes
- Représentation par les enfants



Marseille



Google earth



Séminaire annuel de l'OHM-BMP, 3 juillet 2014, Meyreuil

Présentation de l'application EXPRIHME

sélectionnez une activité de recherche :



Présentation de l'application EXPRIHME



Thème histoire du territoire de l'OHM-BMP

sélectionnez une activité de recherche :



Le bassin minier de Provence au XVIIIe siècle

Héritage minier

Installations industrielles

Évolutions récentes

Évolution de la population



Thème histoire du territoire de l'OHM-BMP

sélectionnez une activité de recherche :



XVIII^e siècle

Héritage minier

Installations industrielles

Évolutions récentes

Évolution de la population

Représentation par les enfants



Présentation de l'application EXPRIHME

sélectionnez une activité de recherche :



Héritage minier

Histoire de la mine

Infrastructures minières



Exploitation des puits de mine dans le bassin minier de Provence depuis 1820

1800




- Périmètre du Bassin Minier de Provence
- Puits de mines isolés dans le bassin minier de Provence
 - Fonction industrielle
 - Fonction culturelle ou de loisir
- Galeries
- Zones d'extraction
- Unités des communes

En 2003 cessait l'exploitation minière (charbon) du bassin minier de Provence. Elle avait commencé dès le XVIIe siècle par le simple grattage des affleurements de lignite puis grâce à l'excavation de descenderies. Ce n'est qu'en 1820 que fut foncé le premier puits d'extraction verticale, et qu'avec lui s'ouvrit une ère d'exploitation minière industrielle du bassin. Ce sont ces puits d'extraction qui ont permis l'exploitation minière industrielle du bassin.





Thème sur la diversité du territoire de l'OHM-BMP

sélectionnez une activité de recherche :












perception de la qualité de l'environnement
impacts miniers
recherches pluridisciplinaires
devenir post-mine
dynamiques urbaines

Grandes villes
Massifs
Communes
Visualiser tous les toponymes
Représentation par les enfants



Marseille



Thème qualité de l'air

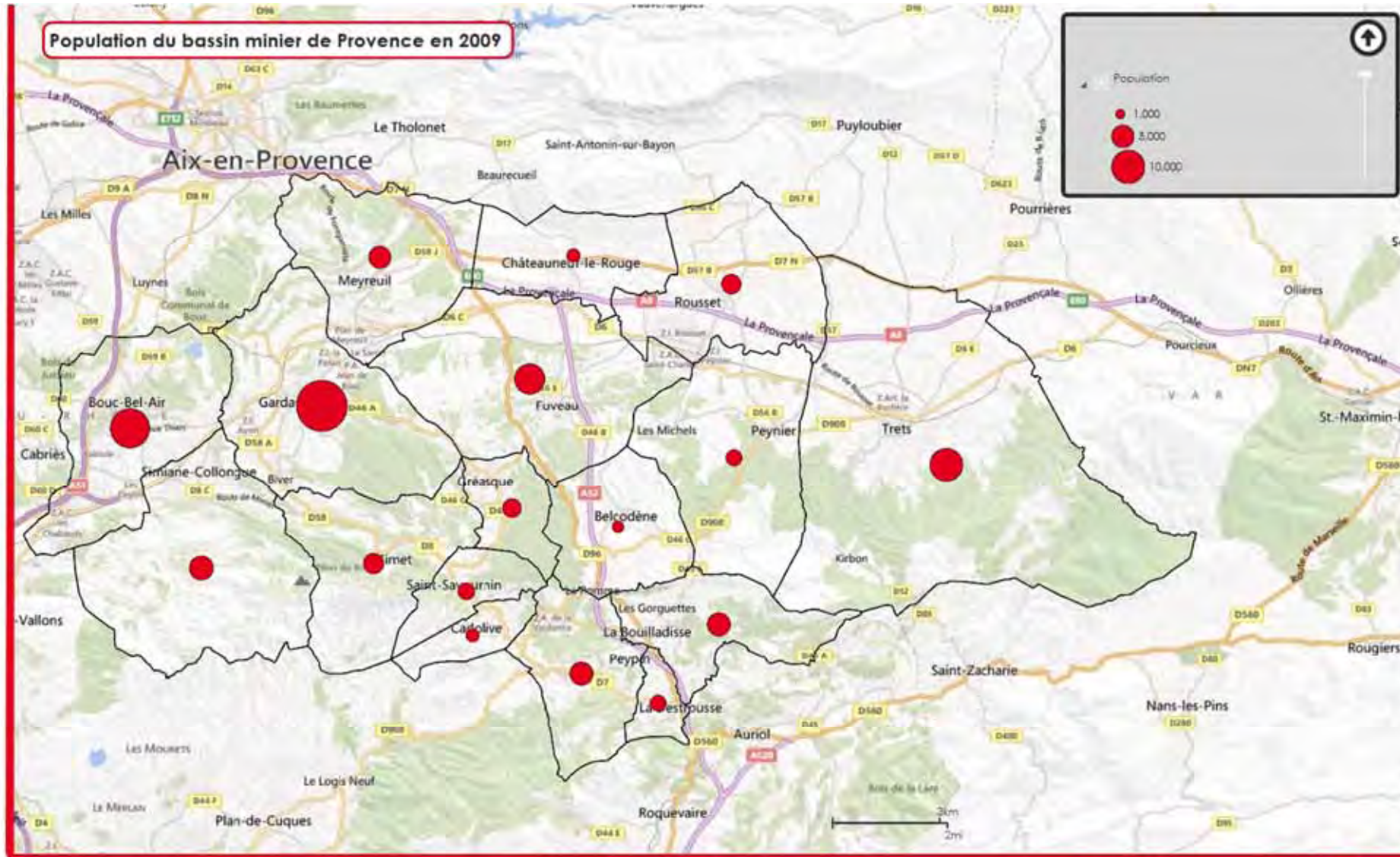
sélectionnez une activité de recherche :




Démographie

Densité de population

Evolution de la population



Une application utilisable sur de nombreux supports



Merci de votre attention !

